

# Bewonersavond Gulicksestraat

20 april 2022



# Programma

- Welkomstwoord door wethouder Leon Geilen
- Voorstelrondje (wie is wie)
- Plangebied en aanleiding (waarom gaan we dit doen)
- Doelstelling en kaders (wat willen we bereiken, wat is mogelijk)
- Terugkoppeling input bewoners
- Presenteren voorlopig ontwerp
- Planning/ proces (hoe gaat het nu verder)
- Verzamelen input op ontwerp
- Sluiting

# Voorstelronde:

Leon Geilen: Wethouder

Tim Schreurs: Projectleider gemeente Sittard-Geleen

Jeu Lochs: Wijkcoördinator

Cyriel Hochstenbach: Ontwerper

Jasper Pex: Projectleider - Kragten

Joop Schaghen: Ontwerper - Kragten

# Plangebied en aanleiding

- Slechte kwaliteit van riolering (huisaansluitingen en hoofdriool)
- Slechte staat van de verharding
- Klimaatbestendig watersysteem (o.a. verminderen kans op wateroverlast)
- Overlast bestaande bomen



# Doelstelling en kaders

## Doel van de avond:

Avond is bedoeld om het ontwerp te presenteren dat tot stand is gekomen met jullie input.

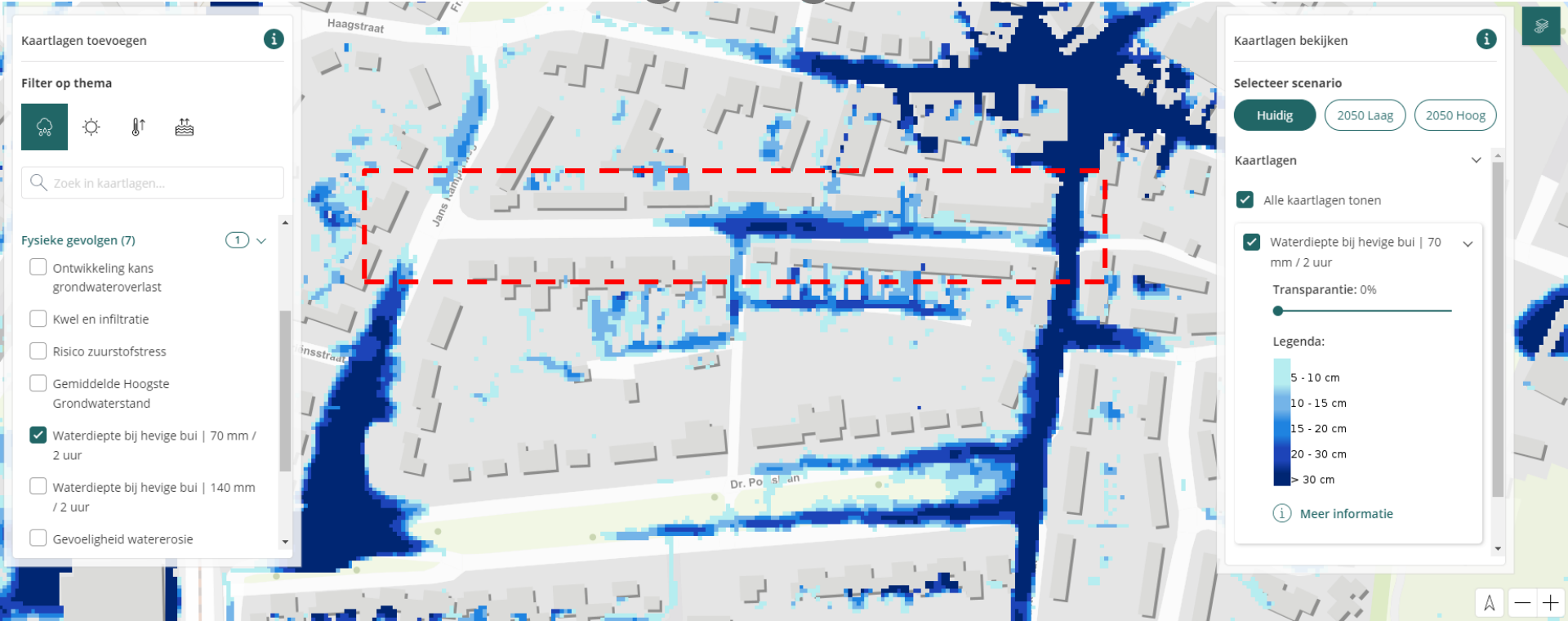
## Onze doelstelling:

Creëren duurzaam veilige inrichting van de openbare ruimte en een prettige leefomgeving.

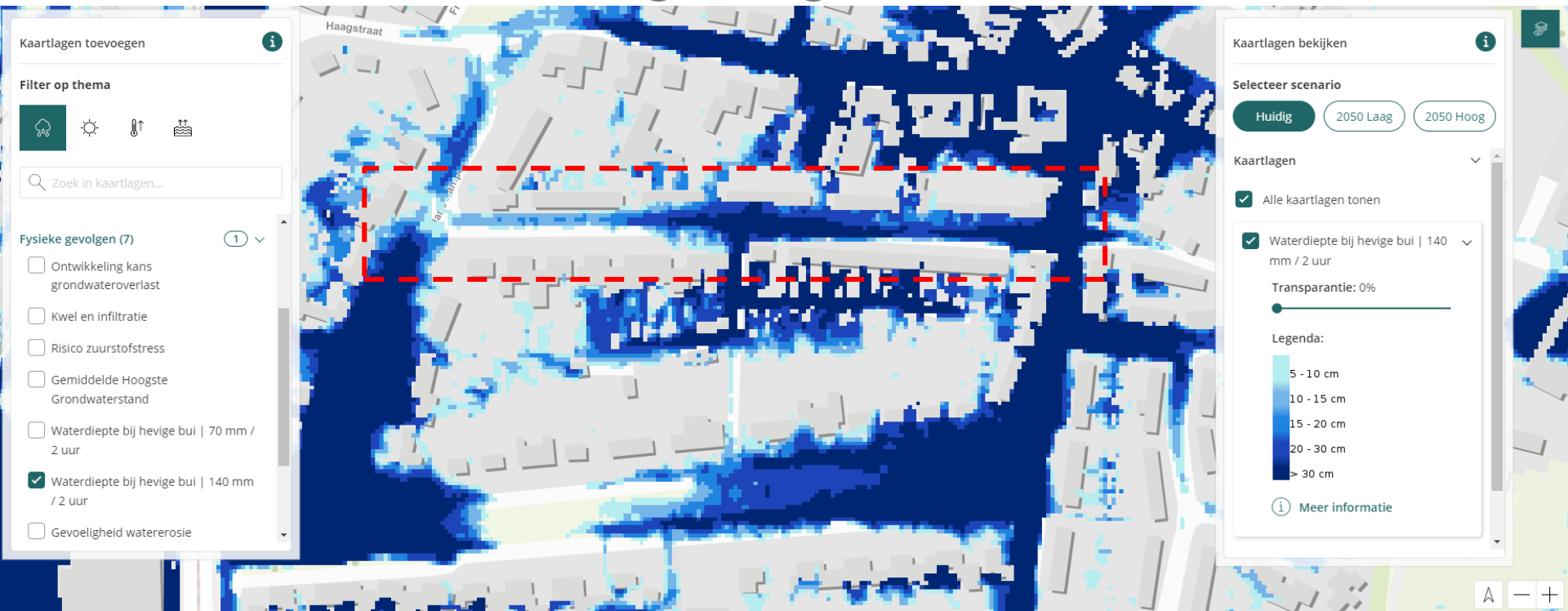
## Onze kaders:

- 30km- zone
- Afkoppelen verhard oppervlak
- Behouden groene leefomgeving
- Financieel kader


# Klimaatatlas hevige regenbui 70mm/2 uur



# Klimaatatlas hevige regenbui 140mm/2 uur



# Klimaatatlas Hittekaart gevoelstemperatuur

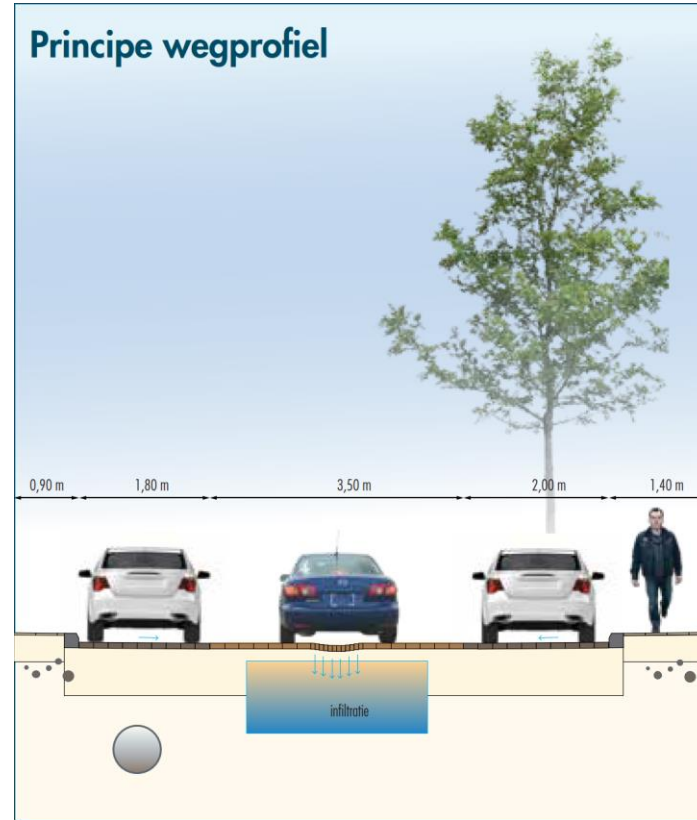




# Input bewoners

- Voldoende parkeerplaatsen (voornamelijk ter hoogte van frituur)
- Snelheidsbeperkende maatregelen
- Rijrichting omdraaien
- Aandacht voor goed begaanbare trottoirs
- Aandacht voor voldoende straatverlichting
- Overlast bestaande bomen
  - Andere/minder bomen en groen
  - Nieuwe grote bomen om de huidige uitstraling en beleving te behouden

# Principe wegprofiel



# Voorlopig Ontwerp



# Aantallen in beeld:

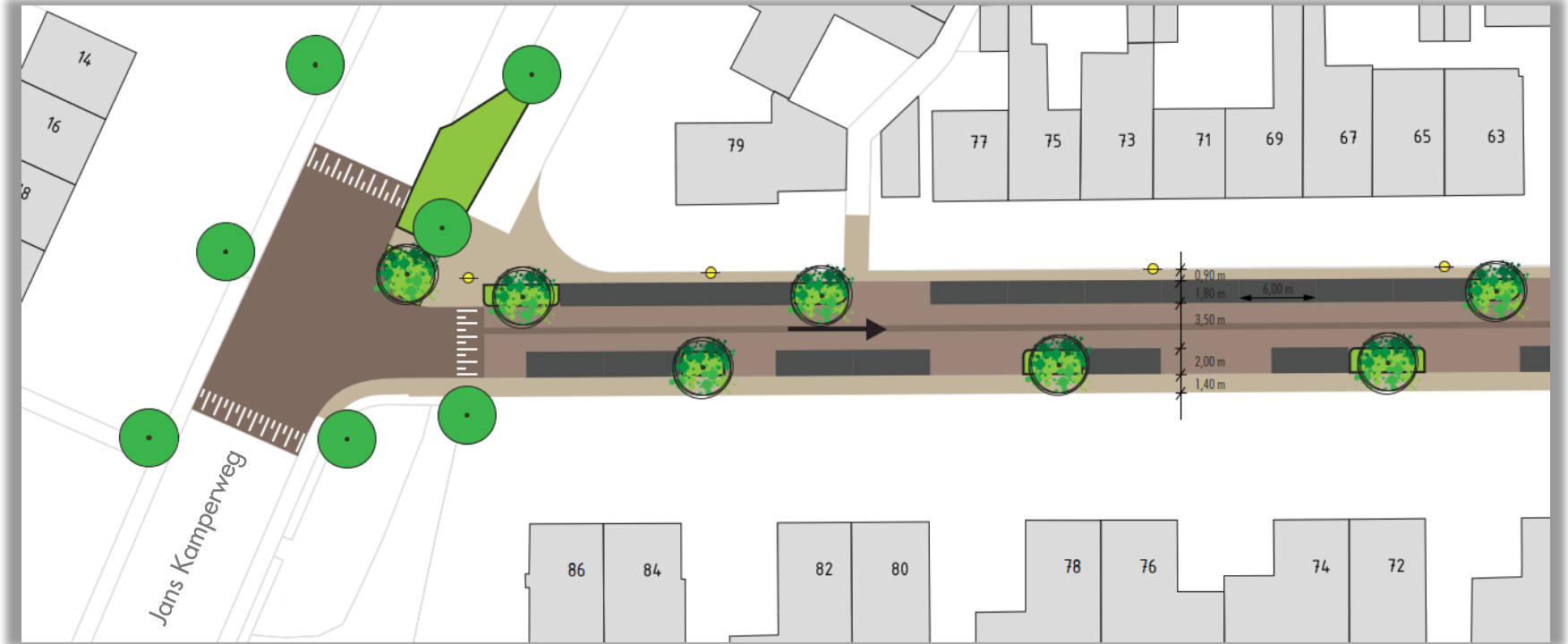
## Huidige inrichting

- Bomen 17 stuks
  - Parkeren oneven zijde 29 st.
  - Parkeren even zijde 39 st.
- 68 st.**

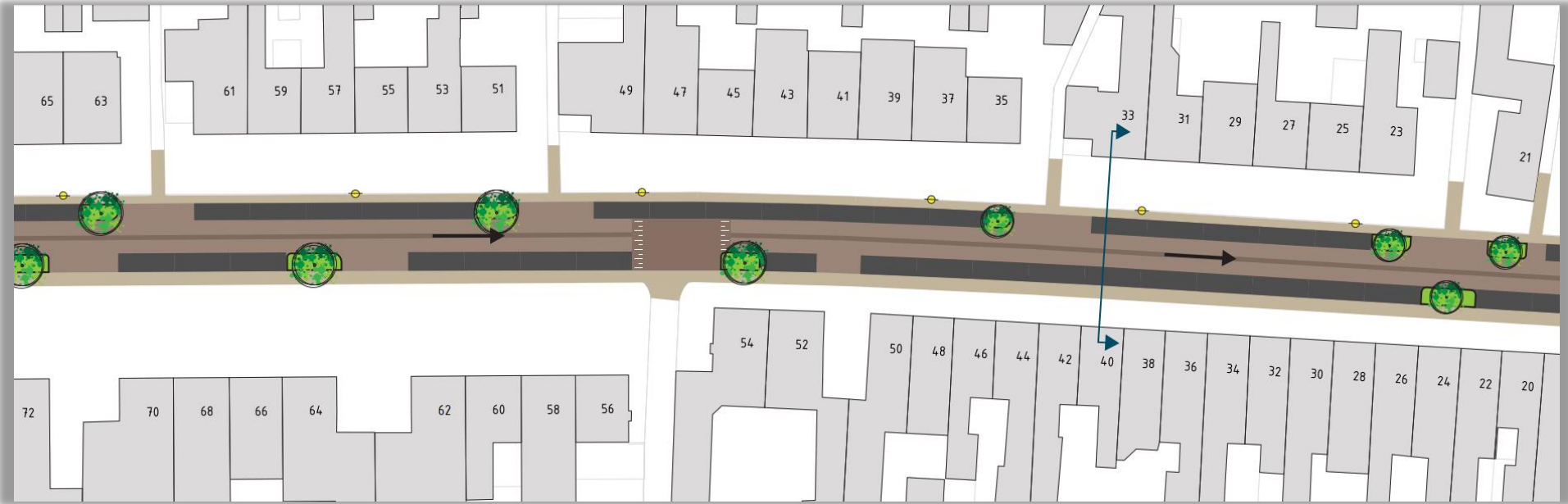
## Nieuwe inrichting:

- Bomen 16 stuks
  - Parkeren oneven zijde 36 st.
  - Parkeren even zijde 34 st.
- 70 st.**

# Kruispunt westzijde – Jans Kamperweg



# Midden gebied

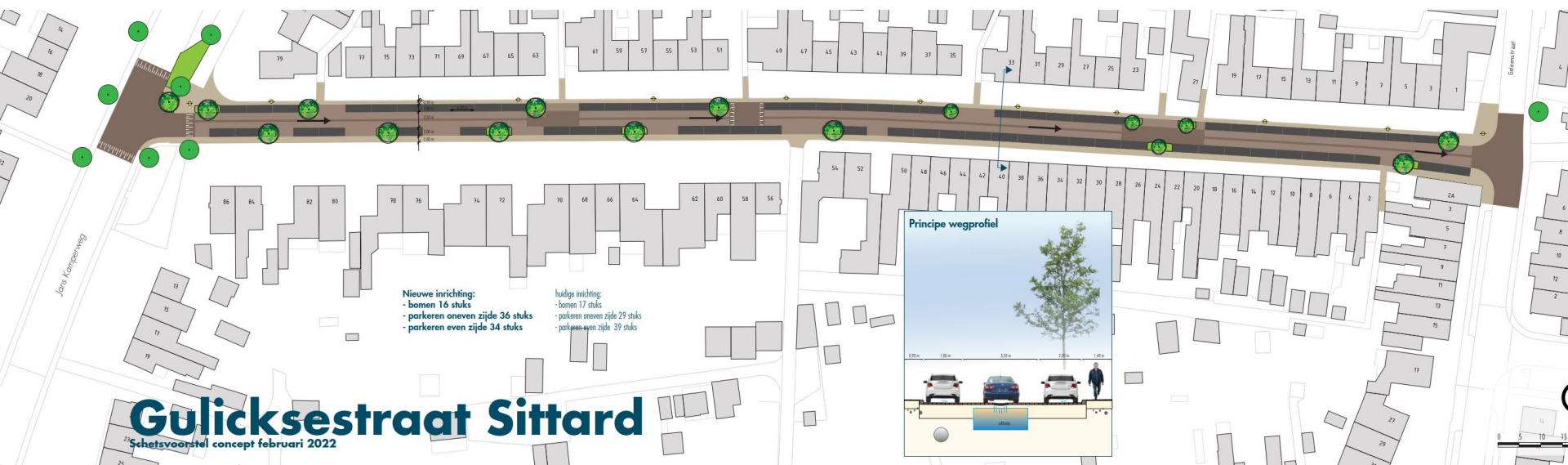


# Kruispunt oostzijde - Geleenstraat



# Voorstel rijrichting

- Voor en nadelen aanpassen rijrichting
- Enquête rijrichting





# 3D animatie

<https://youtu.be/HECqzNVqsY0>

# Voorstel bomen



# Voorstel bomen

*Carpinus betulus 'Lucas'*  
Haagbeuk



*Gleditsia-Triacanthos-street-keeper*  
Valse Christusdoorn



*Magnolia Kobus*  
Esveld Select



# Samenvattend

- Gecombineerd parkeren en bomen
- Passende groeninrichting
- Nieuw vuilwaterriool
- Afkoppelen regenwater openbaar gebied
- Veilige en fraaie straatinrichting
- Mogelijk omdraaien verplichte rijrichting
- Klinkers i.p.v. asfalt

én .... ruimte om nog verbeteringen aan te brengen in het ontwerp

# Doorkijk planning

1. Terugkoppeling infoavond en enquêtes (mei 2022)
2. Technische uitwerking en selecteren aannemer (2<sup>e</sup> t/m 4<sup>e</sup> kwartaal 2022)
3. Aanleg glasvezel (november 2022)
4. Informatie avond uitvoering (4e kwartaal 2022)
5. Start werkzaamheden (**inschatting:** eind 2022)

# Heeft u vragen/opmerkingen?

- Vragen
- Antwoordformulier
- Post



Dank en wel thuis