



Welkom bij de bijeenkomst
Rijksweg Noord
3 november 2021

We starten om **18.30 uur**

U heeft nog tijd om een kopje
koffie of thee te pakken





Agenda

- Voorstelronde
- Welkomstwoord Wethouder Leon Geilen
- Aanleiding, doelstelling en resultaat
- Doel van deze bijeenkomst
- Korte toelichting Rijksweg Noord
- Verdieping middels gesprekken aan tafels
- Terugkoppeling (plenair)
- Toelichting vervolproces
- Afsluiting (rond 20.30 uur)



Voorstelronde



Welkomstwoord Wethouder Leon Geilen



Aanleiding

- Verhardingsconstructie / openbare ruimte is versleten en dient vervangen te worden.
- Riolering is slecht en moet vervangen worden.



Doelstelling

- Een klimaatbestendige duurzame openbare ruimte.
- Toekomstbestendige inrichting van de openbare ruimte met draagvlak vanuit de omgeving.
- Verbeteren verkeersveiligheid.
- Inrichting conform gemeentelijke Kwaliteitscatalogus (niveau: standaard) en Technische Randvoorwaarden.



Resultaat

- Het resultaat is een, toekomstbestendige, openbare weg met een verkeersveilige stroomfunctie.
- Een duurzame omgeving welke is ingericht op weersextremen van water en hitte.




Doel van deze bijeenkomst

Vandaag,
woensdag 3
november
2021

1^e

bijeenkomst.


Verzamelen
input.



2^e

bijeenkomst.

Voorontwerp
bespreken.



3^e

bijeenkomst.

Definitief
ontwerp en
planning
bespreken.



Het proces

Beschrijven
opgehaalde
informatie

+

Verwerken van
deze informatie

=

Voorontwerp

- **1^e bijeenkomst** (vandaag)
- Ingekomen brieven
- Ingekomen mails
- Klachten uit systeem
- Collegiale adviezen



Civiel- en cultuurtechnische randvoorwaarden

Riool

- Riolvervanging incl. alle kolk- en huisaansluitingen.
- Gemengd riool wordt vervangen door een gescheiden rioolstelsel.
- Elke woning een eigen aansluiting.

Water / klimaatadaptatie

- Maatregelen treffen tegen stedelijke wateroverlast en hittebestrijding (klimaatadaptatie).
- Kritisch kijken of alle bestaande verharding nog nodig is. De weg en het trottoir zijn breed.
- Hoe minder verharding hoe beter.



Civiel- en cultuurtechnische randvoorwaarden

Verhardingen

- Kwaliteit van verhardingen is slecht.
- Zorgen voor een duidelijke wegingdeling (waarbij zichtlijn richting de grote kerk wordt behouden).
- De breedte van de ventwegen afstemmen op het gebruik van parkeren incidentele (vuilnis)wagens.



Civiel- en cultuurtechnische randvoorwaarden

Groen.

- De bomen van de Rijksweg-Noord staan in primaire structuur en zijn hiermee belangrijke dragers van de groenstructuur.
- Bomen in de primaire structuur geven structuur aan de stad en het landschap.
- Behoud van bomen heeft de voorkeur. Mocht dit niet mogelijk zijn, dan zal een stevige boomstructuur met brede groenstrook moeten worden teruggebracht van bomen van de 1^e orde.

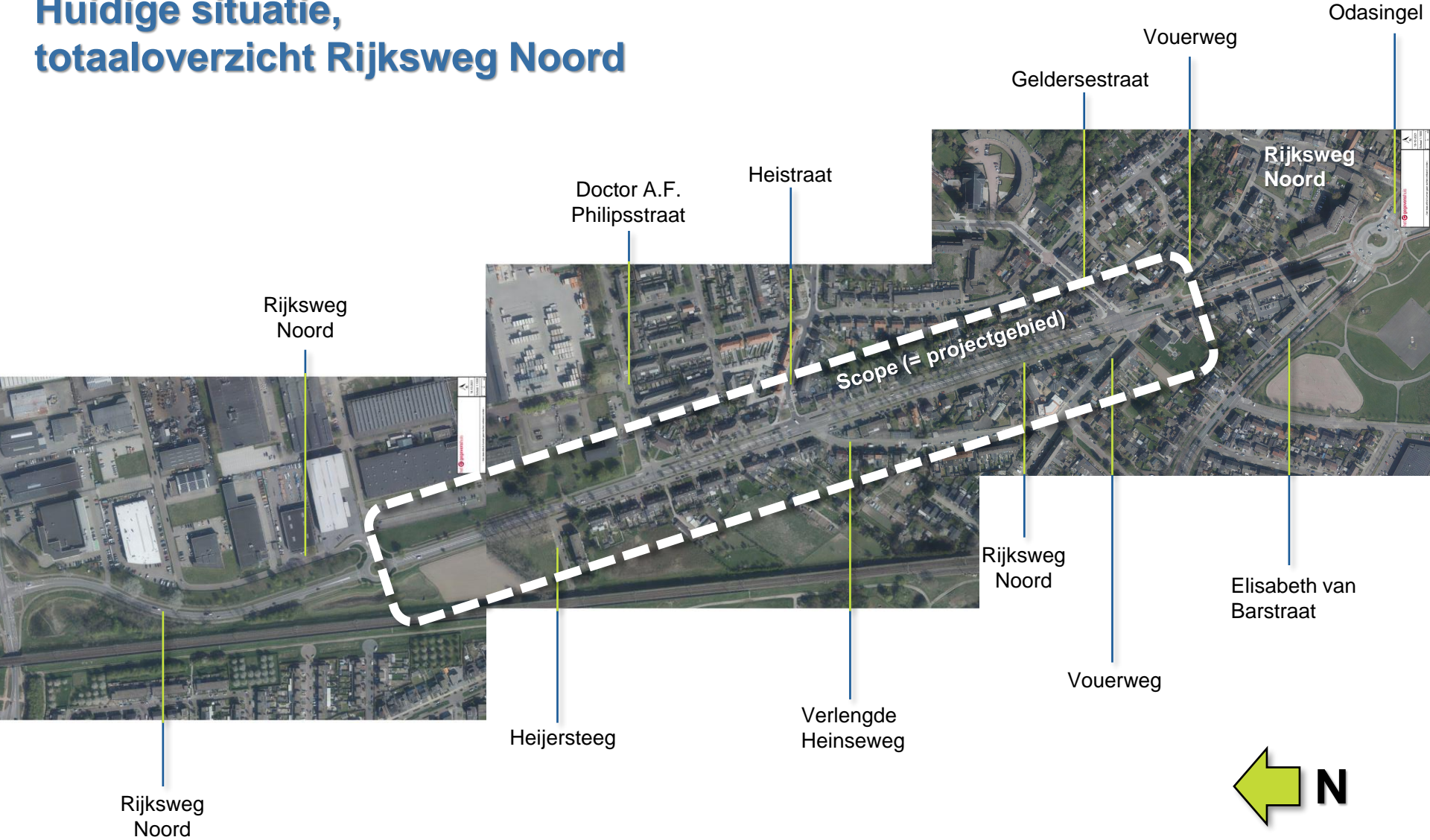


Civiel- en cultuurtechnische randvoorwaarden

Verkeer

- Kruising met de Vouerweg moet worden meegenomen.
- Heijersteeg richting Rijksweg: meldingen over uitzicht voor de fietser.
- Verlengde Heinseweg en Heistraat kruispuntverkleiningen toepassen.
- Verlengde Heinseweg haaks laten aansluiten op Rijksweg.
- Parallelstructuren van de Rijksweg Noord zijn te smal (a.g.v. breedte van weg is er een gebrekkige doorgang voor verkeer naast de geparkeerde auto's).
- Op de parallelwegwegen éénrichtingsregime toepassen, breedte opwaarderen naar 5,50m ivm fietsers. (Dit conflicteert met de primaire structuur van de bomen).
- Oversteekbaarheid bij zijstraten waarborgen, middengeleiders > 2,50m.
- Aansluiting Geldersestraat kruispuntverkleining toepassen.
- Huidige inritconstructie Dr Philipsstraat is onlogisch, of standaard inritconstructie terugbrengen of verdiepte SVT drempel voor overgang 50/30 km/uur.

Huidige situatie, totaaloverzicht Rijksweg Noord

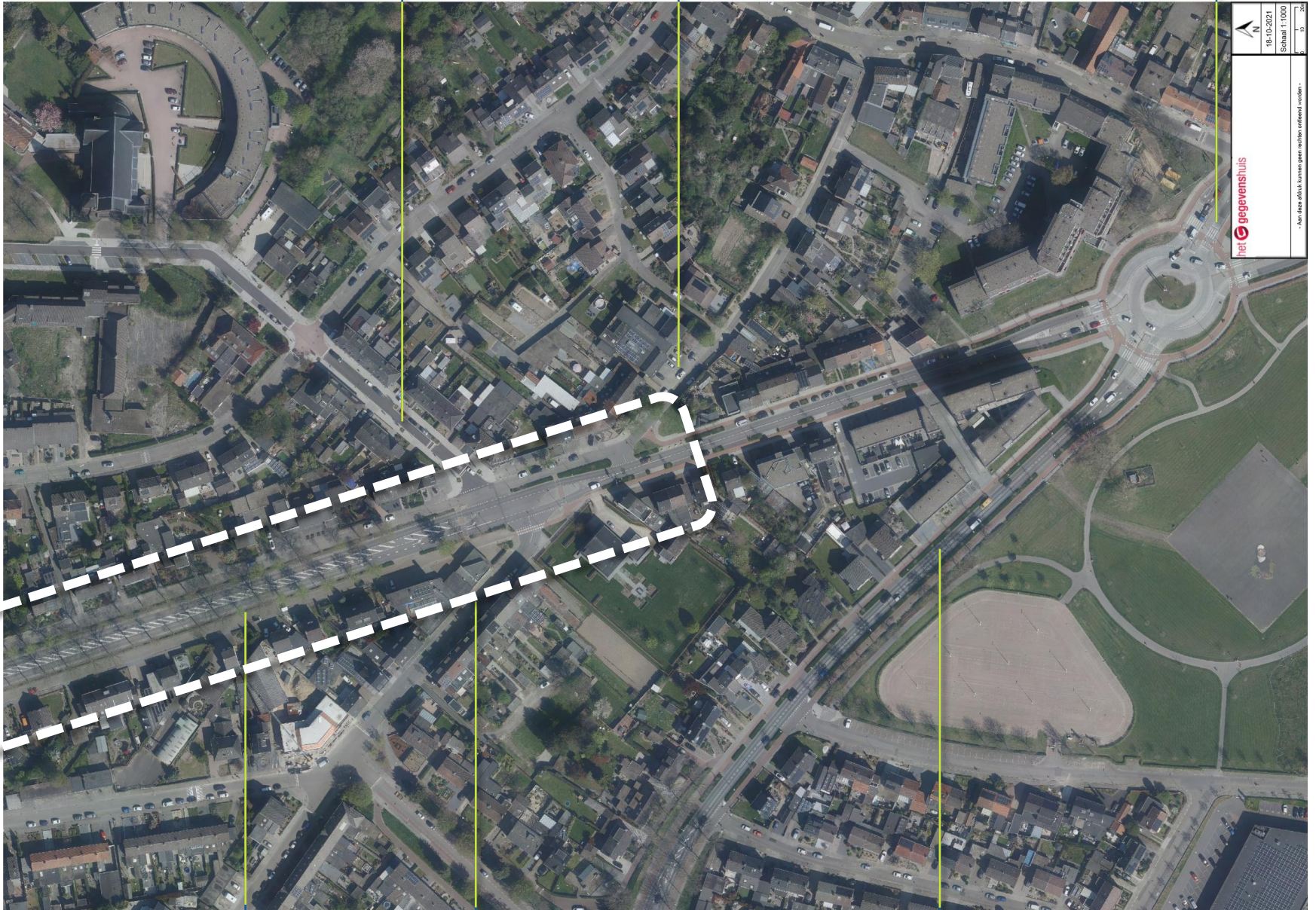


Huidige situatie

Geldersestraat

Vouerweg

Odasingel



Rijksweg Noord

Vouerweg

Elisabeth van Barstraat

het gegevenshuis

18-10-2021
Schaal 1:1000
0 10 20

- Aan deze afbeelding kunnen geen rechten ontleend worden -









Huidige situatie

Doctor A.F. Philipsstraat

Heistraat



het N gegevenshuis

18-10-2021

Schaal 1:1000

10 20

De officiële Lumen-gemeentelijke website is...

Heijersteeg

Verlengde Heinseweg







Huidige situatie

Rijksweg Noord



Rijksweg Noord



met gegevenshuis


18-10-
Schaal 1

*Alle data afkomstig van openbaar beschikbare bronnen.





Verdieping middels gesprekken aan tafels



Vouerweg - Heistraat



Heistraat - Ronde



Terugkoppeling (plenair)




Vervolg projectproces

Medio
2022


1^e
bijeenkomst.

Verzamelen
input.



2^e
bijeenkomst.

Voorontwerp
bespreken.



3^e
bijeenkomst.

Definitief
ontwerp en
planning
bespreken.



Namens de Gemeente Sittard-Geleen

Dank voor uw aandacht!